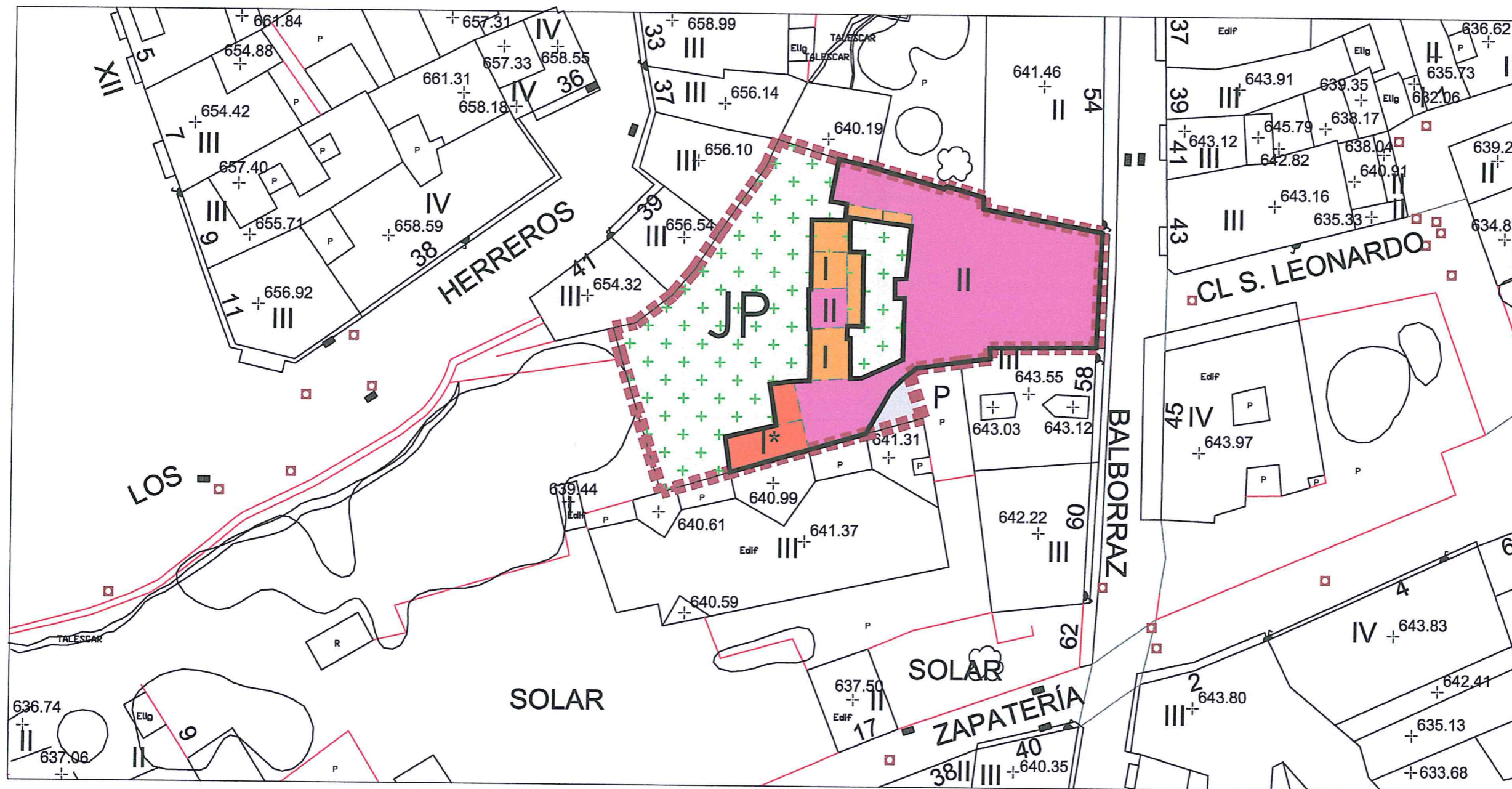


19.12.2018



Ámbito modificación



Parcelas afectadas:
- Balborraz 56
- Balborraz 58 (parcial)

fase:

Modificación puntual del
PLAN ESPECIAL DEL
CONJUNTO HISTÓRICO
DE ZAMORA :
**ESTUDIO DE DETALLE
BALBORRAZ. PARCELAS 56-57**

situación:

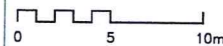
Calle Balborraz 56- 57 ZAMORA

plano:

**PARCELAS AFECTADAS
SITUACIÓN PREEXISTENTE**

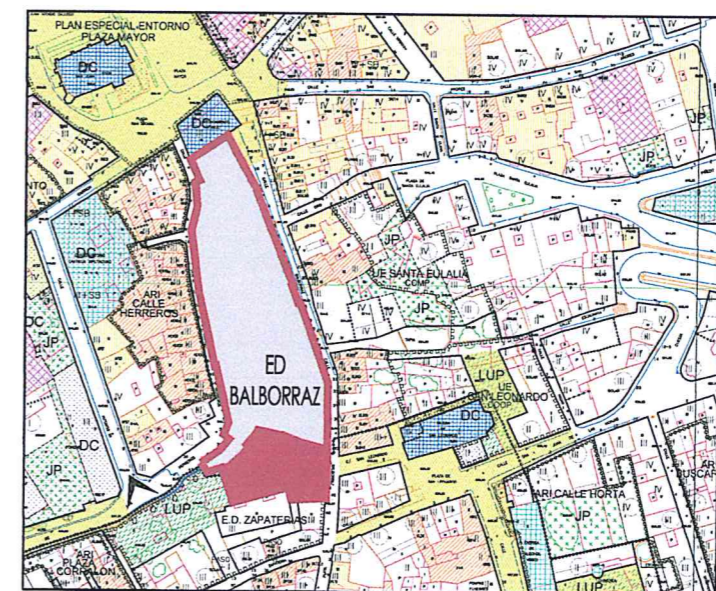
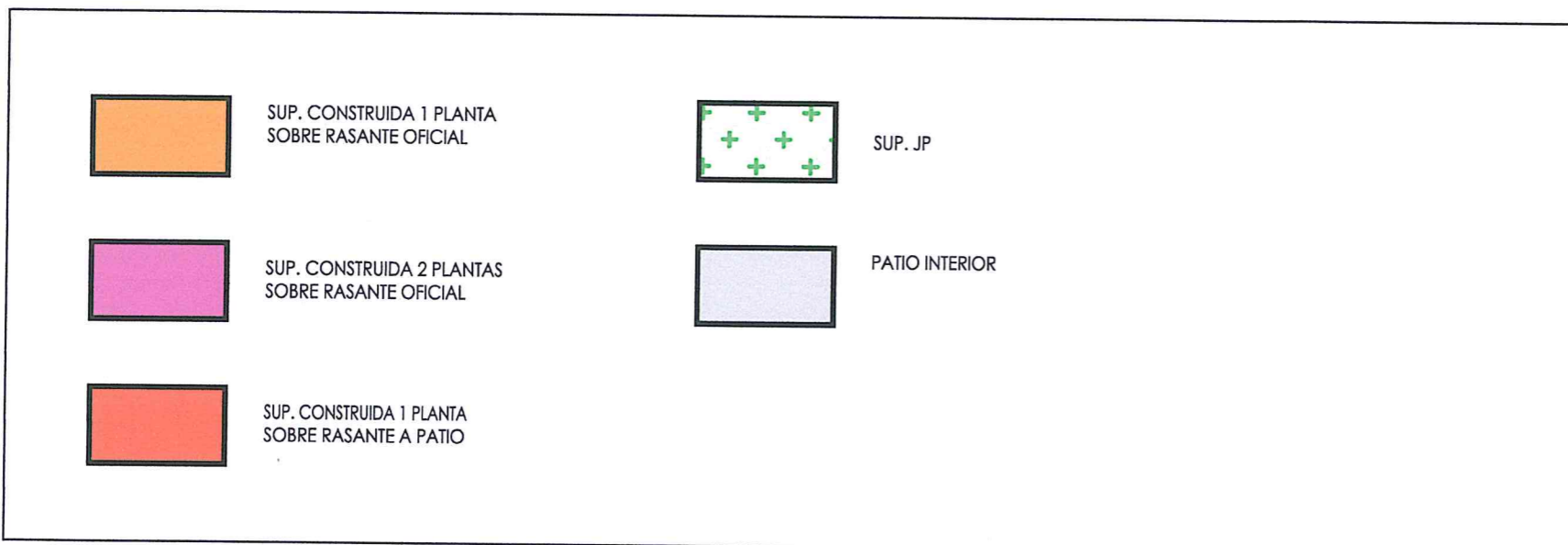
escala:

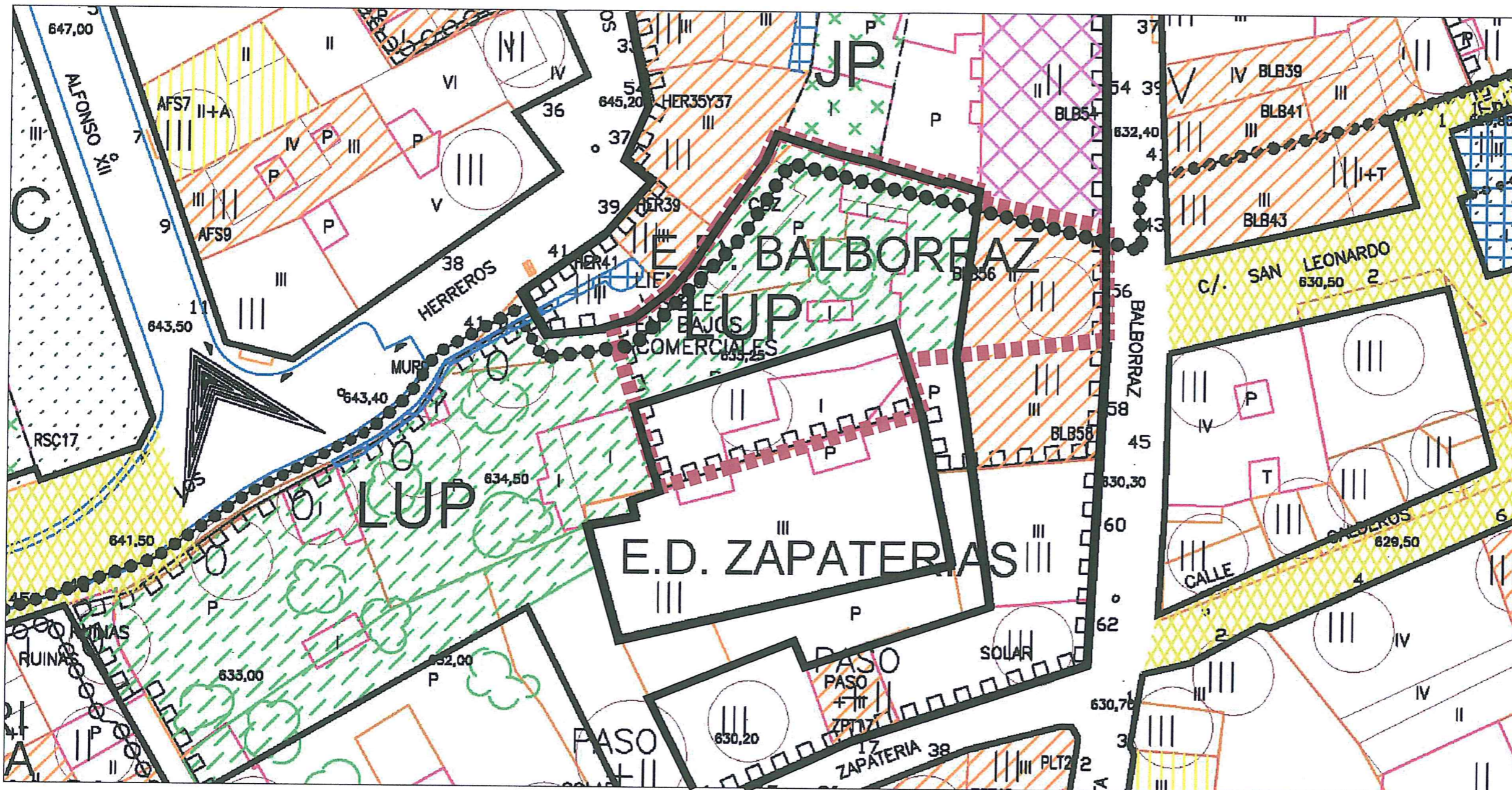
A3 E:1/400



fecha:
NOV. 2018

P.03





Ámbito modificación



Parcelas afectadas:
 - Balborraz 56
 - Balborraz 58 (parcial)

fase:

Modificación puntual del
 PLAN ESPECIAL DEL
 CONJUNTO HISTÓRICO
 DE ZAMORA :
**ESTUDIO DE DETALLE
 BALBORRAZ. PARCELAS 56-57**

situación:

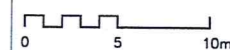
Calle Balborraz 56- 57 ZAMORA

plano:

**PARCELAS AFECTADAS
 PLANEAMIENTO INICIAL
 PLANO ORDENACIÓN**

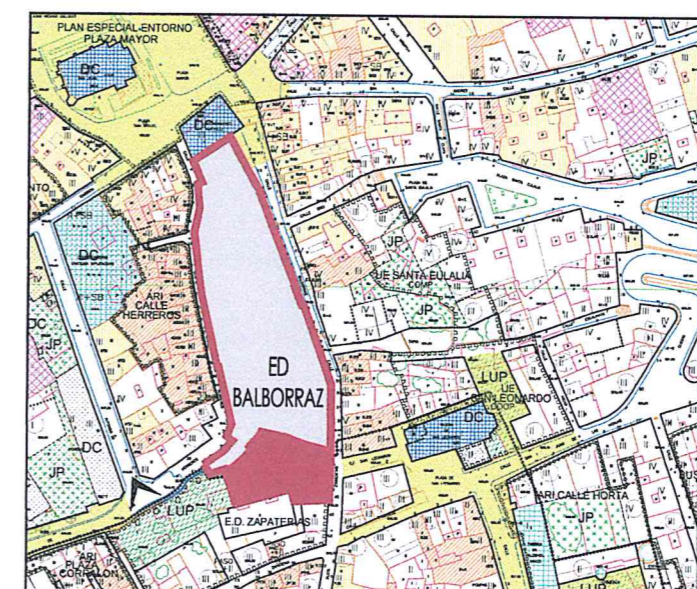
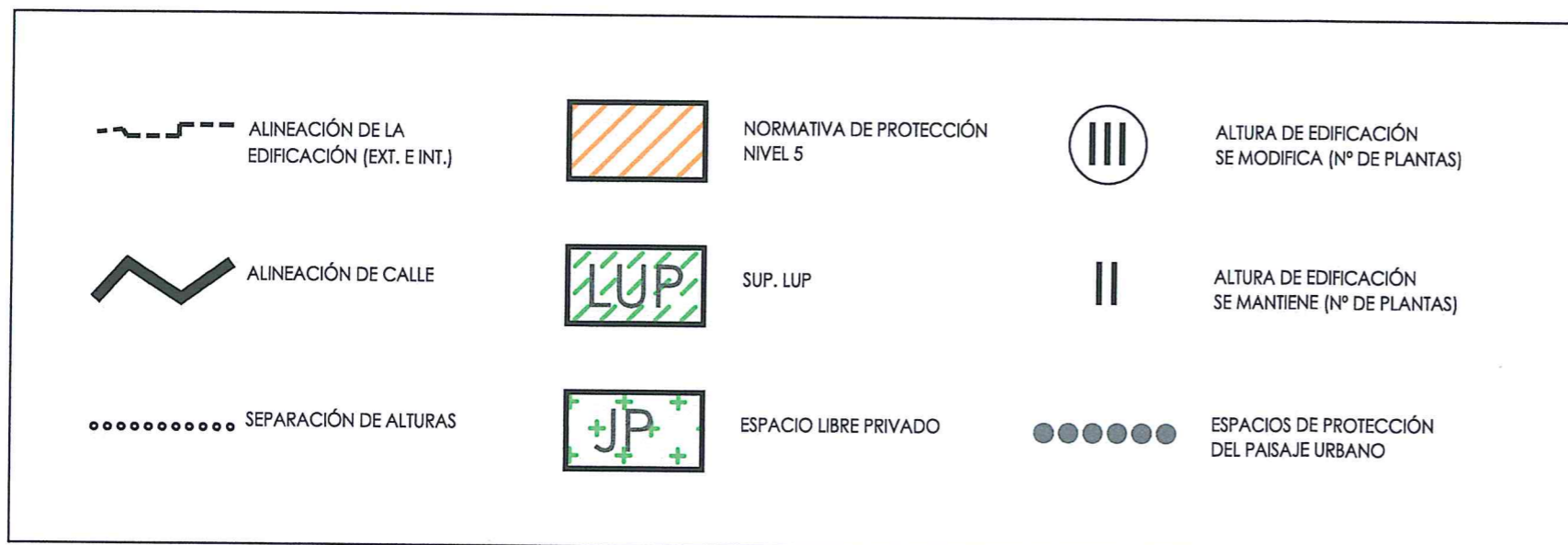
escala:

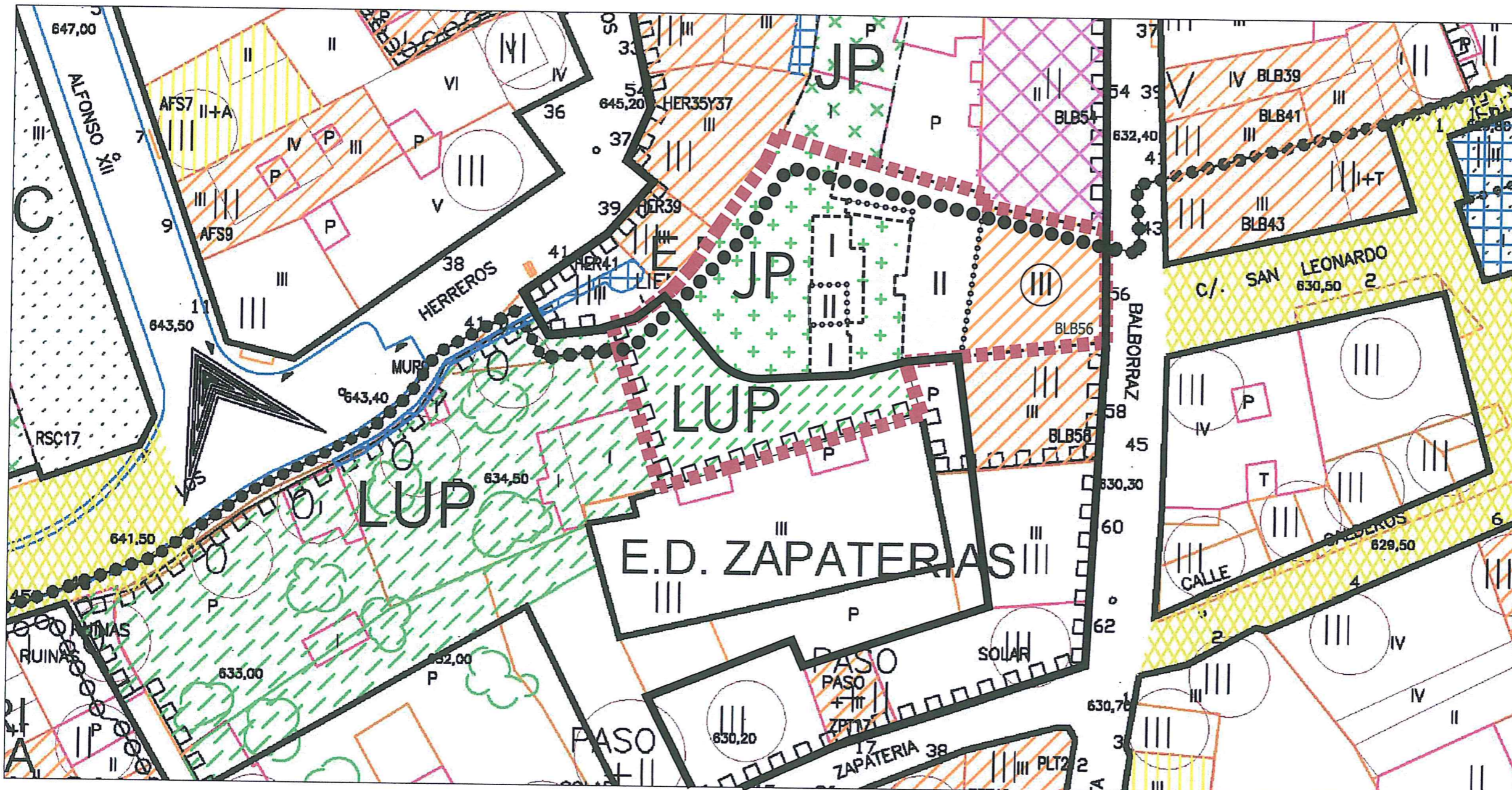
A3 E:1/400



fecha:
 NOV. 2018

P.04





Ámbito modificación



Parcelas afectadas:
 - Balborraz 56
 - Balborraz 58 (parcial)

fase:

Modificación puntual del
 PLAN ESPECIAL DEL
 CONJUNTO HISTÓRICO
 DE ZAMORA :

**ESTUDIO DE DETALLE
 BALBORRAZ. PARCELAS 56-57**

situación:

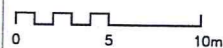
Calle Balborraz 56- 57 ZAMORA

plano:

**PARCELAS AFECTADAS
 MODIFICACIÓN PROPUESTA
 PLANO DE ORDENACIÓN**

escala:

A3 E:1/400



fecha:
 NOV. 2018

P.05

